


# Plano Diretor Participativo Juiz de Fora

## ETAPA DIAGNÓSTICO

### MAPA: DENSIDADE DEMOGRÁFICA REAL

#### LEGENDA

##### Densidade (habitantes/ha)



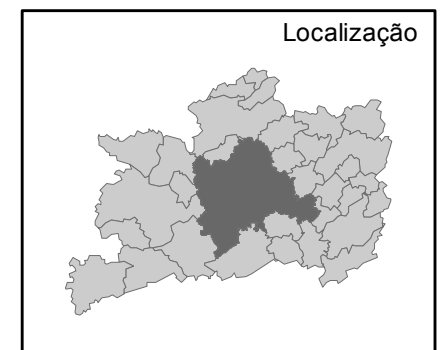
Interligação Rodovias

Rio Paraibuna

Mananciais


Perímetro Urbano

Município de Juiz de Fora



PROJEÇÃO UNIVERSAL TRANSVERSA DE MERCATOR  
Datum SAD-1969 Zona 23 Sul

ESCALA: 1:180.000



FONTE: Base Cartográfica Municipal de Juiz de Fora.

ÓRGÃO: Prefeitura de Juiz de Fora - PJF

Secretaria de Planejamento e Gestão - SEPLAG - JF

EXECUÇÃO: Equipe Geoprocessamento da SEPLAG/SSPLAT

DATA: Dezembro, 2014.

