







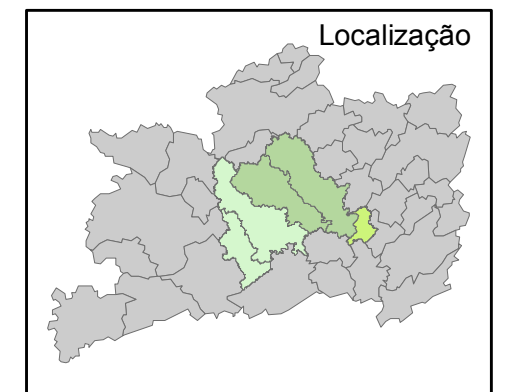
Plano Diretor Participativo Juiz de Fora

ETAPA DIAGNÓSTICO

MAPA DAS MACRO BACIAS HIDROGRAFICAS

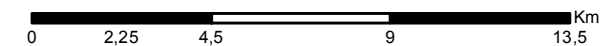
LEGENDA

-  BACIA DO RIO PARAIBUNA
-  BACIA DO RIO DO PEIXE
-  BACIA DO RIO CAGADO
-  RIOS PRINCIPAIS
-  MUNICIPIOS MICROREGIÃO
-  REPRESAS



PROJEÇÃO UNIVERSAL TRANSVERSA DE MERCATOR
Datum SAD-1969 Zona 23 Sul

ESCALA: 1:190.000



FONTE: Base Cartográfica Municipal de Juiz de Fora.
ÓRGÃO: Prefeitura de Juiz de Fora - PJF
Secretaria de Planejamento e Gestão - SEPLAG - JF
EXECUÇÃO: Equipe Geoprocessamento da SEPLAG/SSPLAT
DATA: Junho, 2014.

