





Plano Diretor Participativo Juiz de Fora



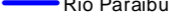



ETAPA DIAGNÓSTICO

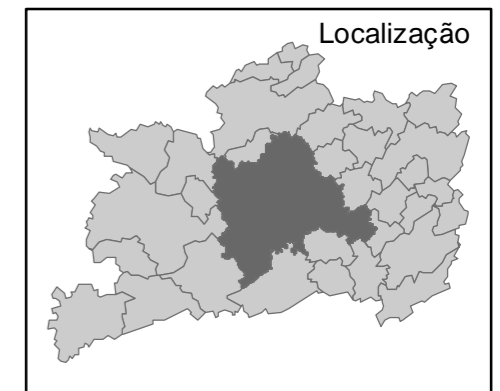
MAPA DE APTIDÃO À AGRICULTURA

LEGENDA

APTIDÃO À AGRICULTURA

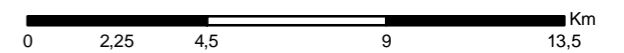
-  1 - Oliviculturas (0 a 10%)
-  2 - culturas (10 a 20%)
-  3 - Pastagem e Culturas Perenes - Fruticulturas (20 a 45%)
-  4 - Reflorestamento (>45%)

-  Rio Cágado
-  Rio do Peixe
-  Rio Paraibuna
-  PROLEITE_II
-  HORTAS
-  Represas



PROJEÇÃO UNIVERSAL TRANSVERSA DE MERCATOR
Datum SAD-1969 Zona 23 Sul

ESCALA: 1:190.000



FONTE: Sistema Cartográfico Municipal de Juiz de Fora e
Lei 12.651/2012 - Código Florestal
ÓRGÃO: Prefeitura de Juiz de Fora - PJF
Secretaria de Planejamento e Gestão - SEPLAG - JF
EXECUÇÃO: Equipe do Geoprocessamento da SEPLAG/SSPLAT
DATA: MAIO, 2016.

