


# Plano Diretor Participativo Juiz de Fora

## ETAPA DIAGNÓSTICO

### MAPA: APP TOPO DE MORRO

#### LEGENDA

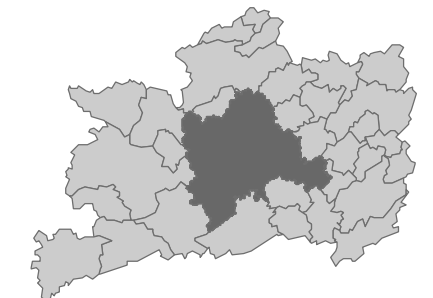
##### APP DE TOPO DE MORRO

 APP DE TOPO DE MORRO

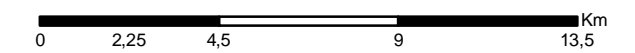
 REPRESAS

 RIOS PRINCIPAIS

#### Localização



ESCALA: 1:190.000



PROJEÇÃO UNIVERSAL TRANSVERSA DE MERCATOR  
Datum SAD-1969 Zona 23 Sul



FONTE: Base Cartográfica Municipal de Juiz de Fora.  
Metodologia adaptada de Marcos Czarini Hott (Embrapa),  
ÓRGÃO: Prefeitura de Juiz de Fora - P.J.F  
Secretaria de Planejamento e Gestão - SEPLAG - JF  
EXECUÇÃO: Equipe Geoprocessamento da SEPLAG/SSPLAT  
DATA: Janeiro, 2016  
IMAGEM: Levantamento Aerofotogramétrico - voo 2007

