




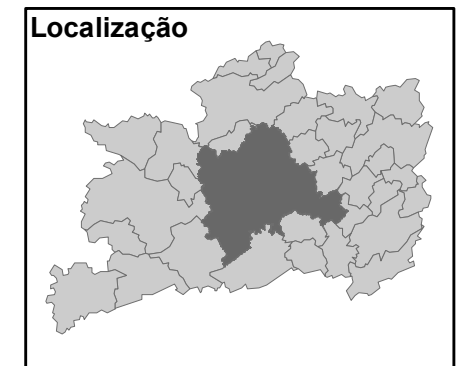


**Plano Diretor Participativo
Juiz de Fora
ETAPA DIAGNÓSTICO**

MAPA: ROTAS E GRANDES GERADORES DE RESÍDUOS

Legenda

-  GRANDES GERADORES DE RESÍDUOS
-  RIO PARAIBUNA
-  MANANCIAIS
-  ÁREA URBANA
-  MUNICÍPIO DE JUIZ DE FORA



PROJEÇÃO UNIVERSAL TRANSVERSA DE MERCATOR
Datum SAD-1969 Zona 23 Sul

ESCALA: 1:190.000



FONTES: Base Cartográfica Municipal de Juiz de Fora e Plano de Saneamento Básico de Juiz de Fora
 ÓRGÃO: Prefeitura de Juiz de Fora - PJF
 Secretaria de Planejamento e Gestão
 EXECUÇÃO: Geoprocessamento da SEPLAG/SSPLAT
 DATA: Fevereiro, 2015.