










# Plano Diretor Participativo Juiz de Fora

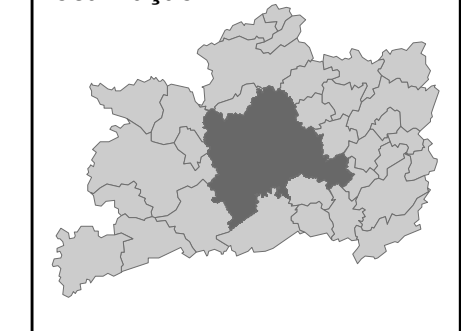
## ETAPA DIAGNÓSTICO

### MAPA DE REDE DE ALTA TENSÃO

#### Legenda


-  SUBESTAÇÃO DE ENERGIA
-  TORRES DA CEMIG
-  Área "Non Aedificandi" (CEMIG)
-  ARRUAMENTO
-  Interligação Rodoviária
-  RIO PARAIBUNA
-  MANANCAIS
-  ÁREA URBANA
-  MUNICÍPIO DE JUIZ DE FORA

#### Localização



PROJEÇÃO UNIVERSAL TRANSVERSA DE MERCATOR  
Datum SAD-1969 Zona 23 Sul

ESCALA: 1:190.000



FONTES: Base Cartográfica Municipal de Juiz de Fora e  
Plano de Saneamento Básico de Juiz de Fora  
ÓRGÃO: Prefeitura de Juiz de Fora - PJF  
Secretaria de Planejamento e Gestão  
EXECUÇÃO: Geoprocessamento da SEPLAG/SSPLAT  
DATA: Dezembro, 2014.