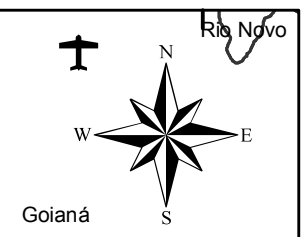


**Plano Diretor Participativo
Juiz de Fora**

**ETAPA DIAGNÓSTICO
MAPA: ATENDIMENTO POR
REDE DE ESGOTO**

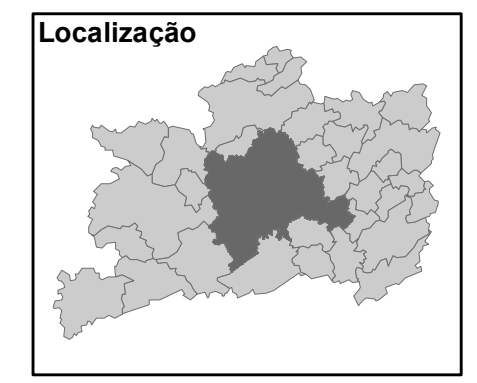


LEGENDA

Atendimento por Rede de Esgoto (%)

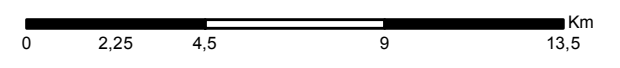
- 0 - 0,99
- 1,00 - 10,00
- 11,00 - 20,00
- 21,00 - 50,00
- 52,00 - 70,00
- 71,00 - 90,00
- 91,00 - 100,00

- Arruamento
- Interligação Rodoviária
- Rio Paraíbauna
- Mananciais
- Perímetro Urbano
- Perímetro do Município



PROJEÇÃO UNIVERSAL TRANSVERSA DE MERCATOR
Datum SAD-1969 Zona 23 Sul

ESCALA: 1:190.000



FONTES: Base Cartográfica Municipal de Juiz de Fora e
Plano de Saneamento Básico de Juiz de Fora - 2014
ÓRGÃO: Prefeitura de Juiz de Fora - PJF
Secretaria de Planejamento e Gestão
EXECUÇÃO: Equipe Geoprocessamento da SEPLAG/SSPLAT
DATA: Julho, 2014.

