

3ª Ata de Reunião do Grupo de Trabalho Executivo - GT Executivo, para acompanhar a elaboração do Plano Diretor Participativo Juiz de Fora - PDP/JF				LOCAL: Sala de Reunião Setra	
				PROCESSO: N.º 6859/2013	
“PARTICIPAÇÃO”	Alvaro Henriques Giannini (SEPLAG -Titular) Fabíola Ramos (SEPLAG -Titular) Heber de Souza Lima (SEPLAG – Suplente) Mauro Loyola Branco (SETTRA – Titular) Izamari Machado Pacheco (SETTRA – Titular) João Manuel Soares (SETTRA – Suplente) Cesar Augusto Cardão Povoleri (SAU – Titular)	Antônio Júlio Rosa (SAU – Titular) Mauricio Luiz Feital (SAU- Suplente) João Marcus J. Garbero (SMA – Titular) Erix Sgarbi M. da Silva (SMA - Suplente) Leonardo Soares de Paula (SO – Titular) Christiane P. Travassos (SO – Suplente) Rogério Mendonça de Souza (PGM - Titular)	Luiz Cesário de M. Lopes (Cesama - Titular) Ricardo S. Pinto Silva (Cesama - Suplente) José Augusto R. Toledo (ENCASA - Titular) Paulo A. S. Delgado (Demlurb - Titular) Everton M. S. Barbosa (Demlurb - Suplente)	DATA: 05/02/2014	PORTARIA: Nº 8615/13
				INÍCIO: 14h30	
				TERMINO: 18h00	
CONVIDADOS: Conforme Lista de Presença em Anexo					

Descrição e consenso:

1 – Cecília inicia explanação contextualizando;
2 – Valéria e Fabricio iniciam apresentação do mapa da Regionalização;
3 – Mauro Branco solicita orientação sobre área rural do distrito sede, de que forma será tratada;
4 – Cecília orienta que não haverá oficina específica para a área rural do distrito sede, porque a população é muito pequena, que deve-se pensar como será esta metodologia, mas que provavelmente será feita através da Oficina do distrito Rosário;
5 – Inicia a análise dos limites das Rps, começando pela RP Sul;
6 – Leonardo de Paula e Zé Marcio questionam o limite da RP Sul com a RP Sudeste. Dizem que Carrefour e Graminha tem mais pertencimento ao Centro e a Sul do que à Sudeste. Sugerem que o Rio Paraibuna seja o limite;
7 – Leonardo de Paula diz entender os critérios adotados (bacia, setor censitário, acessos) mas que acha importante considerar questões como o sentimento de pertencimento do lugar;
8 – Sugestão proposta: Carrefour para a RP Centro e Graminha para a RP Sul. Novo traçado foi desenhado em mapa;
9 - Leonardo de Paula e Zé Marcio questionam o limite da RP Sul com a RP Centro, no bairro Laranjeiras e sugerem que o limite seja o fundo de lote e não o eixo da rua. Novo traçado desenhado em mapa;

10 – Fabricio defende que o limite da RP deve estar respeitando, quando possível, o setor censitário e com isto ter uma menor perda de dados sócio-econômicos de séries históricas dos Censos Demográficos e Contagem Populacional;

11 – No limite da RP Sul com a RP Oeste, no bairro Dom Orione, sugestão de incluir o campo de futebol à RP Oeste. Novo traçado desenhado em mapa;

12 – O condomínio Portal II está sendo expandido, e a etapa II ficará na RP Sul, incluí-la na RP Oeste. Novo traçado desenhado em mapa;

13 – Limite da RP Oeste com RP Centroeste, no bairro Grota dos Bruger. Incluir o bairro na RP Oeste. Novo traçado desenhado em mapa;

14 – Limite da RP Oeste com RP Nordeste, próximo ao bairro Bom Clima. Inserir gleba existente à RP Nordeste. Novo traçado desenhado em mapa;

15 – Limite da RP Nordeste com RP Norte, inserir Parque Independência na RP Nordeste. Novo traçado desenhado em mapa;

16 – Limite entre RP Centroeste e RP Nordeste. Novo traçado desenhado em mapa;

17 – Discussão sobre Fazendinhas Dias Tavares. Independentemente de qual postura a prefeitura irá tomar, o primeiro passo para a regularização da área é a inclusão da mesma no perímetro urbano. Consenso;

18 – Leonardo de Pauta pede interrupção da pauta para informar sobre os Seminários, no qual ele ficou responsável por entrar em contato com possíveis palestrantes e informa que sondou 2 nomes, que se pré disponibilizaram a virem sem custos honorários. O primeiro nome é Sergio Sandler, cuja especialidade é o desenvolvimento de metodologia para elaboração de planos diretores. O segundo nome é Claudio Manetti, cuja especialidade é habitação social;

19 – Alvaro orienta que o próximo Seminário será ainda este mês com o tema: participação social e que o palestrante será o Prof. Rodrigo da UFJF, e que então, o Leonardo de Paula deve entrar em contato com os palestrantes convidados e sugerir-lhes as datas de 2ª quinzena de março e 2ª quinzena de abril;

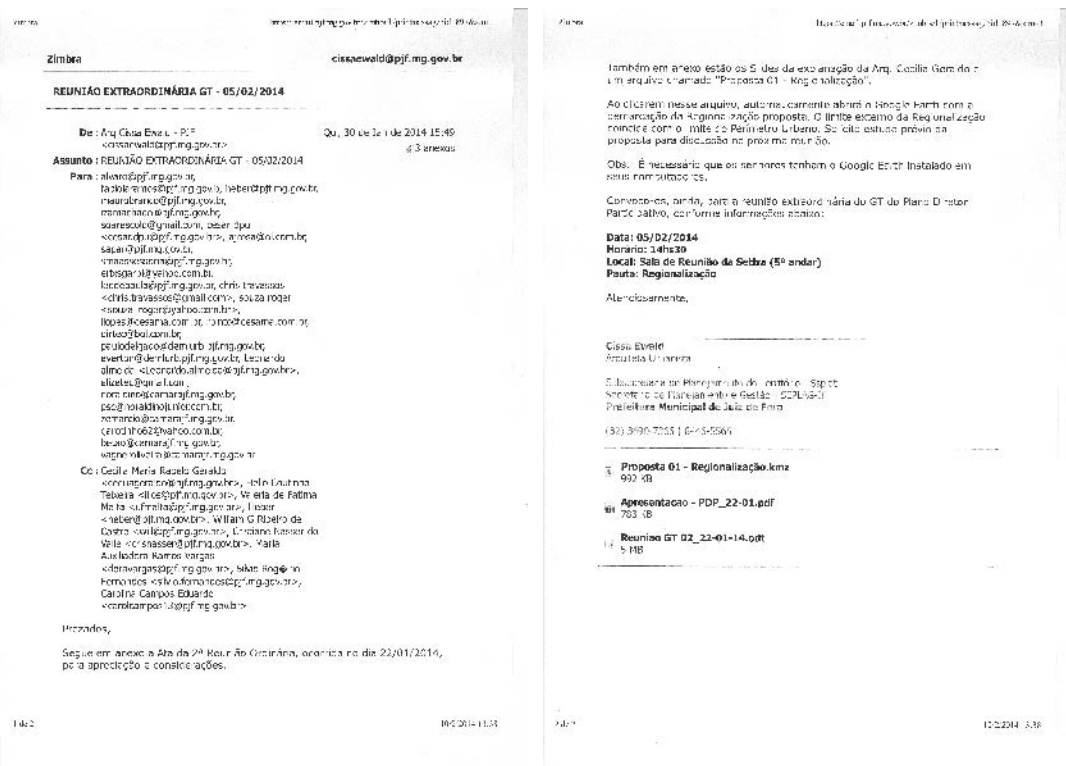
20 – Discussão acerca da região da Fazenda Yung e Comunidade do Vale dos Peões. Novo traçado desenhado em mapa;

21 – Limite da RP Nordeste com a RP Leste. Deve-se incluir os bairros Progresso, Marumbi, Santa Paula e adjacências na RP Leste. Novo traçado desenhado em mapa; ;

22 – A Rua Capitão Bicalho, no limite do fundo de lote, deve ser inserida a RP Centro. Novo traçado desenhado em mapa; ;

Eu CISSA DE CAMPOS EWALD lavrei a presente ata que após aprovada será assinada e arquivada. Juiz de Fora, cinco de fevereiro de dois mil e qua

ANEXO 01 – EMAIL DE CONVOCAÇÃO



ANEXO 02 – FOTOS









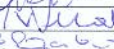









Foto: Panorama Geral da Reunião
Fonte: Seplag-JF (05/02/2014)



Foto: Panorama Geral da Reunião
Fonte: Seplag-JF (05/02/2014)

ANEXO 03 - LISTA DE PRESENÇA

Reunião: PLANO DIRETOR PARTICIPATIVO - PDP				
Responsável: SSPLAT				
Data: 05/02/2014 Local: SALA DE REUNIÃO SETRA				
Nº	Nome	Instituição	E-mail / Telefone	Assinatura
01	CISSA DE CAMPOS GUALD	SSPLAT	CISSAGUALD@PJF.MG.GOV.BR	
02	RICARDO S. PINTO SILVA	CESAMU	rpinto@cesamu.com.br	
03	LEONARDO BERTES BOBONI	DEMURB	FINANCI@DEMURB.PJF.MG.GOV.BR	
04	LAIS CAMPOS PAIVA	JCS	lais.paiva@pjf.mg.gov.br	
05	EDUARDO J. DE PAIVA	JD	EDUARDOJ@PJF.MG.GOV.BR	
06	JOSE MACHO GUEDES	CAMATLA	guedesjm62@yaho.com.br	
07	MAURICIO WIT FELDM	SAU/SREDA	7605	
08	ELIZETE CORDEIRO FONSECA	SETRA		
09	André Rocha Fado (Representante/União Vizinhança)	CAVANO	andrewchafado@bol.com.br	
10	Antônio Júlio ROSA	SAU/DCU	AROSA@CI.COM.BR	
11	MAURO BIZANCO	SETRA		
12	VALERIA DE F. MULLA	SSPUS	8340	
13	ERIK SGARBI MORAES	SUA	ERIKSGARBI@YAHOO.COM.BR	
14	Cecilia Maria Rabelo Geraldo	SSPLAT	Cecilia.geraldo@pjf.mg.com.br	
15	Fabiano C.M. Pacheco	SETRA	fpamc@pjf.mg.gov.br	
16	Fabiano de O. Louren	SSPLAT	fabiano.louren@gmail.com	
17				
18				
19				
20				
21				
22				