


Anexo N°
Lei Complementar N° ____/2015
Plano Diretor Participativo
Juiz de Fora
REGIÕES DE PLANEJAMENTO



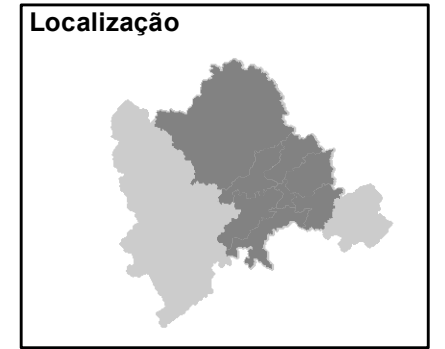
LEGENDA


Regiões de Planejamento

- RP Centro
- RP Centroeste
- RP Leste
- RP Nordeste
- RP Norte
- RP Oeste
- RP Sudeste
- RP Sul

Convenções Cartográficas

- Arruamentos e Estradas Vicinais
- Rio Paraibuna
- Limite do Município
- Perímetro Urbano
- Manancial Represas João Penido
- Manancial Represas São Pedro
- Área dos Municípios de Minas Gerais



Escala: 1:150.000


PROJEÇÃO UNIVERSAL TRANSVERSA DE MERCATOR
 Datum SAD-1969 Zona 23 Sul



FONTE: Base Cartográfica Municipal de Juiz de Fora.
 EXECUÇÃO: Equipe Geoprocessamento da SEPLAG/SSPLAT
 DATA: Agosto, 2015.

